



Vingt-deux Sherpas se dirigeaient vers le Camp 2 du mont Everest de bonne heure le 18 avril. Ils étaient « remplis de joie et d'enthousiasme », se souvient l'un des membres du groupe, Kaji Sherpa.

### VERS LE SOMMET, EN SE FAISANT AIDER

Le mont Everest fait partie de la chaîne de l'Himalaya, en Asie centrale. Il s'élève à 8848 mètres, entre le Népal et la région chinoise du Tibet. C'était le printemps – la saison d'escalade – et comme d'habitude, des centaines d'étrangers étaient venus d'un peu partout au monde. Ils voulaient atteindre le sommet de la montagne.

### LE SAVIEZ-VOUS?

Les alpinistes en quête d'aventure versent chacun entre 40 et 60 mille dollars aux compagnies qui mettent tout en place pour les ascensions.

Ces visiteurs ne tentent pas l'ascension sans se faire aider. Les habitants de la région leur fournissent abris et

vivres. Des Sherpas les guident et portent leurs pesantes fournitures à travers de dangereuses crevasses et parois de montagne. Les Sherpas sont connus dans le monde entier pour leur excellente connaissance de la haute montagne.

### UN DANGEREUX « CHAMP DE MAÏS ÉCLATÉ »

Pourtant, Kaji Sherpa était inquiet. Il savait que les Sherpas allaient transporter du matériel à travers la cascade de glace Khumbu. Ils allaient devoir franchir une zone baptisée le « champ de maïs éclaté » à cause de ses énormes blocs de glace en saillie. Si l'un de ces blocs vraiment massifs se détachait de la cascade, tout pouvait arriver.

Pire encore, les sherpas s'étaient mis en route plus tard que les autres jours. La température allait donc être plus élevée. La glace et la neige risquaient d'être plus molles que d'habitude.

### LE PEUPLE SHERPA

Les Sherpas, dont le nom signifie « peuple de l'est », sont d'origine tibétaine et birmane. Ils ont émigré au Népal il y a environ 400 ans de cela.

Les Sherpas ont bâti leurs demeures sur toute parcelle de terre suffisamment plate pour l'agriculture. Leurs villages sont situés jusqu'à 4600 mètres d'altitude.

Le commerce, l'élevage d'animaux et l'agriculture sont à la base de la culture sherpa. Le climat froid ne leur permet de cultiver qu'une seule récolte par an ; pour survivre, ils servent de guides et de porteurs auprès des expéditions d'ascension dans l'Himalaya.

### UN TSUNAMI DE GLACE ET DE NEIGE

Les pires craintes de Kaji Sherpa se sont réalisées vers 6 h 45 à près de 5800 mètres d'altitude. Une énorme section de glace s'est détachée du glacier et s'est mise à dévaler la pente

### DÉFINITIONS

**CREVASSE** : fente étroite et profonde d'un glacier

**PORTEUR** : personne dont le travail consiste à porter des bagages ou des fournitures pour autrui



sud de la montagne. Elle a déclenché la première grande avalanche de la saison d'escalade. Après son passage, 16 Sherpas avaient péri. Ils avaient été emportés et ensevelis par le terrifiant tsunami blanc. Ce fut la journée la plus meurtrière de toute l'histoire de la montagne.

« Une falaise de neige, de la taille d'une maison, est venue droit vers nous et a fait en un instant de nombreux morts », a déclaré Kaji Sherpa depuis l'hôpital où il était traité pour des fractures aux côtes. « Nous n'avions nulle part où nous enfuir. Nous étions impuissants. »

### UNE PROFESSION DANGEREUSE

L'accident était tragique mais pas totalement inattendu. Chaque printemps, les Sherpas effectuent jusqu'à 25 ascensions pour leurs clients. Chacune d'elles leur fait courir de gros risques. Pourtant, ils sont fiers du travail qu'ils accomplissent et gagnent en moyenne de 3000 à 6000 dollars par saison, ce qui suffit pour faire vivre leurs familles durant toute l'année

Cette somme paraît minuscule par rapport aux 3,3 millions de dollars que le gouvernement népalais perçoit annuellement en droits d'ascension. Quand les autorités ont offert seulement 400 \$ à chacune des familles des victimes de l'accident pour couvrir les frais funéraires, les 400 Sherpas stationnés dans les différents camps de base étaient indignés.

Ils ont dit en avoir assez d'assumer tous les risques et de faire tout le dur travail physique pendant que le

## GRANDE AFFLUENCE À L'EVEREST

Sir Edmund Hillary de la Nouvelle-Zélande et son guide sherpa, Tenzing Norgay, furent les premiers hommes à atteindre le sommet du mont Everest. Ils ont accompli cet exploit le 29 mai 1953.

En tout, plus de 250 personnes ont péri en tentant l'ascension de ce sommet légendaire. Cependant, les alpinistes d'aujourd'hui profitent généralement d'une meilleure protection que par le passé. D'une part, les alpinistes comptent maintenant sur des équipes complètes de Sherpas plutôt que sur un seul guide. De plus, les prévisions météorologiques sont beaucoup plus précises qu'avant, ce qui aide les alpinistes à éviter les conditions défavorables dans les montagnes. L'équipement d'escalade s'est beaucoup amélioré, lui aussi – et si les alpinistes rencontrent des problèmes, les hélicoptères bien équipés et les téléphones satellitaires rendent les sauvetages plus probables. En outre, des médicaments modernes aident les alpinistes à éviter de tomber malade à cause du manque d'oxygène à l'approche du sommet.

Tout ceci fait que l'ascension du mont Everest est désormais une activité fort populaire. Elle attire des centaines d'individus chaque année – même parmi ceux qui n'ont pratiquement pas d'antécédents en alpinisme. Mais la popularité croissante de la montagne s'accompagne d'un lourd tribut. Des écologistes craignent que l'utilisation grandissante du site ne le lèse. Ils soulignent la vaste quantité de déchets qui s'y accumule. De plus, des alpinistes chevronnés accusent certains amateurs de faire des erreurs dangereuses.

gouvernement empoche tout l'argent. Ils se sont unis et ont déclenché un **boycott** qui va probablement interrompre la saison d'escalade. Ils exigent davantage d'argent et une meilleure couverture en matière d'assurances avant de reprendre le travail.

« Il s'agit d'un signal d'alarme pour le gouvernement », explique le chef d'une expédition d'alpinistes occidentaux. « C'est un moment de crise pour l'Everest et c'est un moment de crise pour le Népal. » ★

## DÉFINITIONS

**BOYCOTT** : cessation volontaire de toutes les relations avec un groupe donné afin d'exercer une pression ou en guise de protestation



# TRAGÉDIE AU MONT EVEREST

## ORGANISER L'INFORMATION DANS UN BUT PRÉCIS

Afin de t'aider à dégager les renseignements importants présentés dans *Tragédie au mont Everest*, remplis le tableau d'organisation ci-dessous au moyen de détails et de faits particuliers en provenance du reportage.

Qui?	
Que/Quoi?	
Où?	
Quand?	
Pourquoi?	
Comment?	

Après avoir rempli le tableau d'organisation, réfléchis à cette question : *À ton avis, de quelle manière le gouvernement népalais devrait-il aborder le boycott des Sherpas qui va interrompre la saison d'escalade de cette année? Donne des raisons à l'appui de ta réponse.*

---



---



---

**ENTRE LES LIGNES**

Une **inférence** est une conclusion basée sur des preuves. Une *bonne inférence s'appuie sur des données tirées du reportage et est cohérente avec des faits connus en dehors de ce dernier.*

Quelle(s) inférence(s) peux-tu tirer du fait que les alpinistes faisant une tentative d'ascension du mont Everest versent, chacun, entre 40 000 et 60 000 \$ aux compagnies qui organisent les ascensions?

---

---

---

---

**PARLONS-EN DONC!**

1. Examine la déclaration suivante de l'alpiniste américain Ed Marzec tirée du blogue qu'il tenait dans un camp de base du mont Everest après que 16 Sherpas ont trouvé la mort dans une avalanche : « *J'ai honte de notre cupidité, et je suis franchement gêné par notre manque de compassion.* »
  - a) Quels sont les termes dont tu ne connais pas bien le sens? Vérifies-en la définition dans le dictionnaire.
  - b) Comment comprends-tu cette citation?
  - c) Donne ta réaction à cette citation. T'identifies-tu aux sentiments de l'auteur? Pourquoi ou pourquoi pas?
2. Sir Hillary a déclaré : « *Je crois que l'attitude globale envers l'ascension du mont Everest a pris une tournure plutôt horripilante. Les gens n'ont qu'un seul désir, parvenir au sommet.* » Pourquoi Sir Hillary trouve-t-il horripilante l'attitude globale des gens souhaitant effectuer l'ascension du mont Everest de nos jours? Explique ta réponse. Selon toi, à quoi les gens devraient-ils penser alors qu'ils tentent de parvenir au sommet du mont Everest?
3. Imagine que l'on t'a donné la possibilité de faire l'ascension du mont Everest. Pour quelles raisons accepterais-tu cette offre? Pour quelles raisons la déclinerais-tu? Explique tes pensées.

**EN LIGNE**

Visite notre site Web à l'intention des élèves à [www.news4youth.com/fr](http://www.news4youth.com/fr) et clique sur l'onglet *Le Monde en Marche* pour :

1. explorer la page Web consacrée au Mont Everest par Wikipédia (ou visite <http://fr.wikipedia.org/wiki/Everest>)
2. examiner le camp de base de l'Everest au moyen de Google Street View (ou visite <https://maps.google.ca/maps/about/behind-the-scenes/streetview/treks/the-worlds-highest-peaks/>).
3. t'informer sur les Sherpas (ou visite <http://fr.nepal.wikia.com/wiki/Sherpa> et/ou <http://www.zonehimalaya.net/Sherpa/sherpa.htm>).
4. en apprendre davantage sur Sir Edmund Hillary (ou visite [http://agora.qc.ca/dossiers/Sir\\_Edmund\\_Hillary](http://agora.qc.ca/dossiers/Sir_Edmund_Hillary) et <http://www.rts.ch/info/toute-info/1089191-l-alpiniste-edmund-hillary-n-est-plus.html>). ★







MONDE

# TRAGÉDIE AU MONT EVEREST

Compose le dialogue intérieur et le dialogue extérieur pour une personne participant à cette scène. Indique ce que la personne pense/ressent (voix intérieure) et ce qu'elle dit (voix extérieure). *Une conversation vraisemblable véhicule des idées, pensées, émotions ou réactions appropriées; elle se rapporte au sujet; elle développe les détails de la scène; enfin, elle est convaincante.*



Un porteur transporte du matériel au Camp de base de l'Everest, au pied du mont Everest, Népal. (Andrew Bardon/National Geographic/Getty Images)



CARTE

# TRAVAIL SUR LA CARTE

Complète le travail de cartographie ci-dessous; il t'aidera à mieux comprendre le contexte du reportage « *Tragédie au mont Everest* ».

## TRAVAIL

1. Procure-toi toutes les ressources nécessaires et lis bien les instructions avant de commencer.
2. Ne colorie ta carte qu'après y avoir inscrit toute l'information demandée.
3. Écris d'abord au crayon, puis repasse par-dessus les lettres au stylo noir.
4. Applique-toi afin que ton travail soit bien propre.

**Ressources nécessaires :** crayon, stylo noir, crayons de couleur, règle, gomme à effacer et atlas.

**Partie A** Trouve et indique sur la carte, EN LETTRES MAJUSCULES, les pays suivants, et colorie chacun de la couleur indiquée :

Pakistan (orange)	Inde (vert)
Népal (jaune)	Bangladesh (rouge)
Birmanie [Myanmar] (jaune)	Thaïlande (violet)

**Partie B** Trouve et indique sur la carte la capitale de chacun de ces pays et soulignes-en le nom.

**Partie C** Trouve et indique sur la carte les archipels suivants :

Îles Andaman (Inde)	Îles Nicobar (Inde)
---------------------	---------------------

**Partie D** Trouve et indique sur la carte, EN LETTRES MAJUSCULES, les pays suivants, et colorie chacun de la couleur indiquée :

Afghanistan (rouge)	Bhoutan (orange)
Chine (rose)	Vietnam (brun)
Laos (vert)	Cambodge (rouge)
Sri Lanka (jaune)	

**Partie E** Trouve les fleuves suivants, colorie-les en bleu clair et indiques-en le nom :

Indus	Gange
Brahmapoutre	Irrawaddy


**Partie F** Trouve et indique sur la carte les étendues d'eau marine ci-dessous et colorie toutes les eaux marines en bleu foncé :

Mer d'Oman (Mer d'Arabie)	Golfe du Bengale
Mer d'Andaman	Golfe de Thaïlande

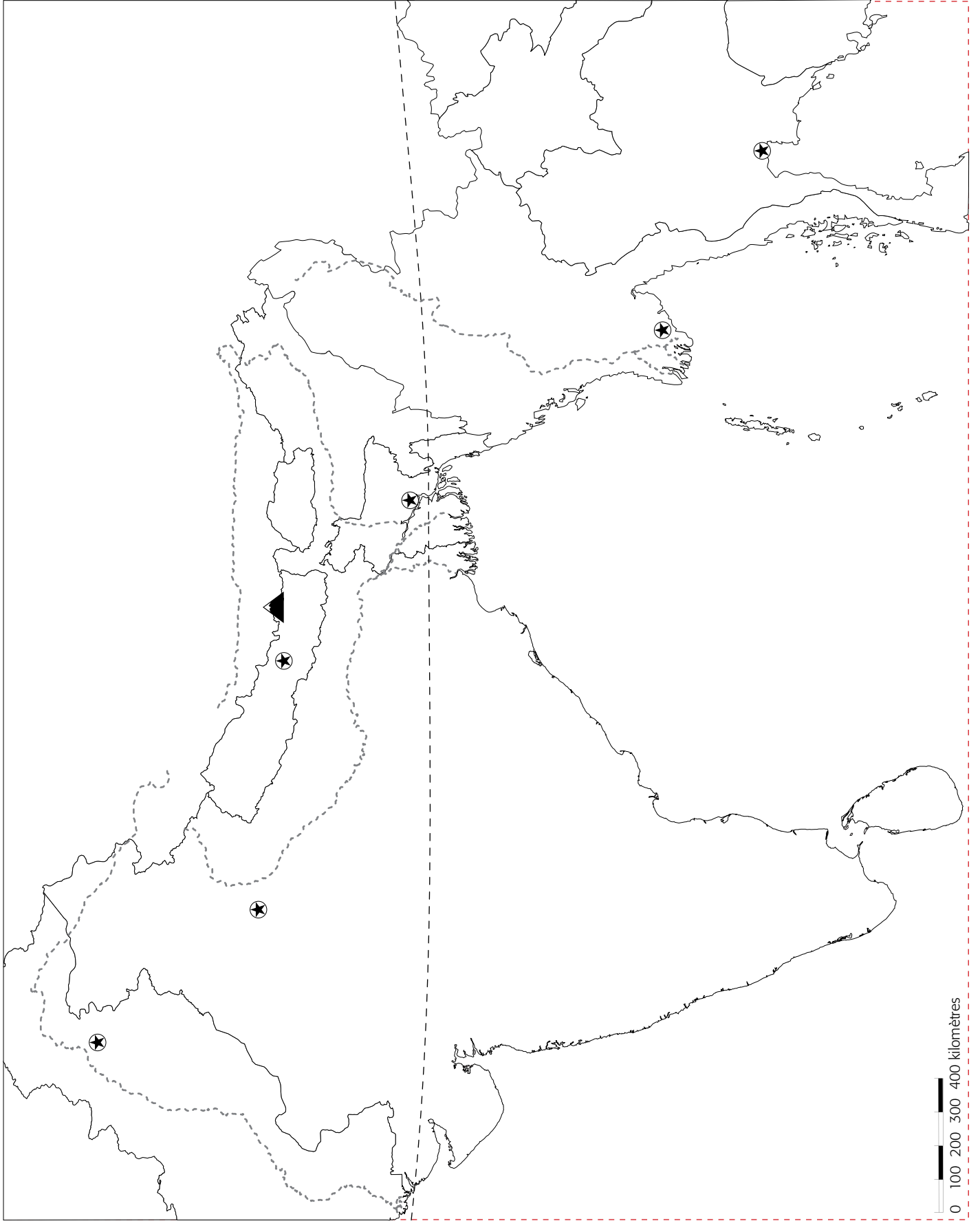
**Partie G** Trouve et indique sur la carte le mont Everest.

**Partie H** Trouve le tropique du Cancer et indiques-en le nom.

**Partie I** Complète ta carte en y ajoutant un cadre, un titre et la flèche du nord. ★



Népal



0 100 200 300 400 kilomètres